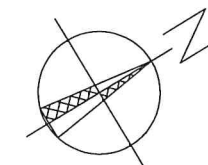
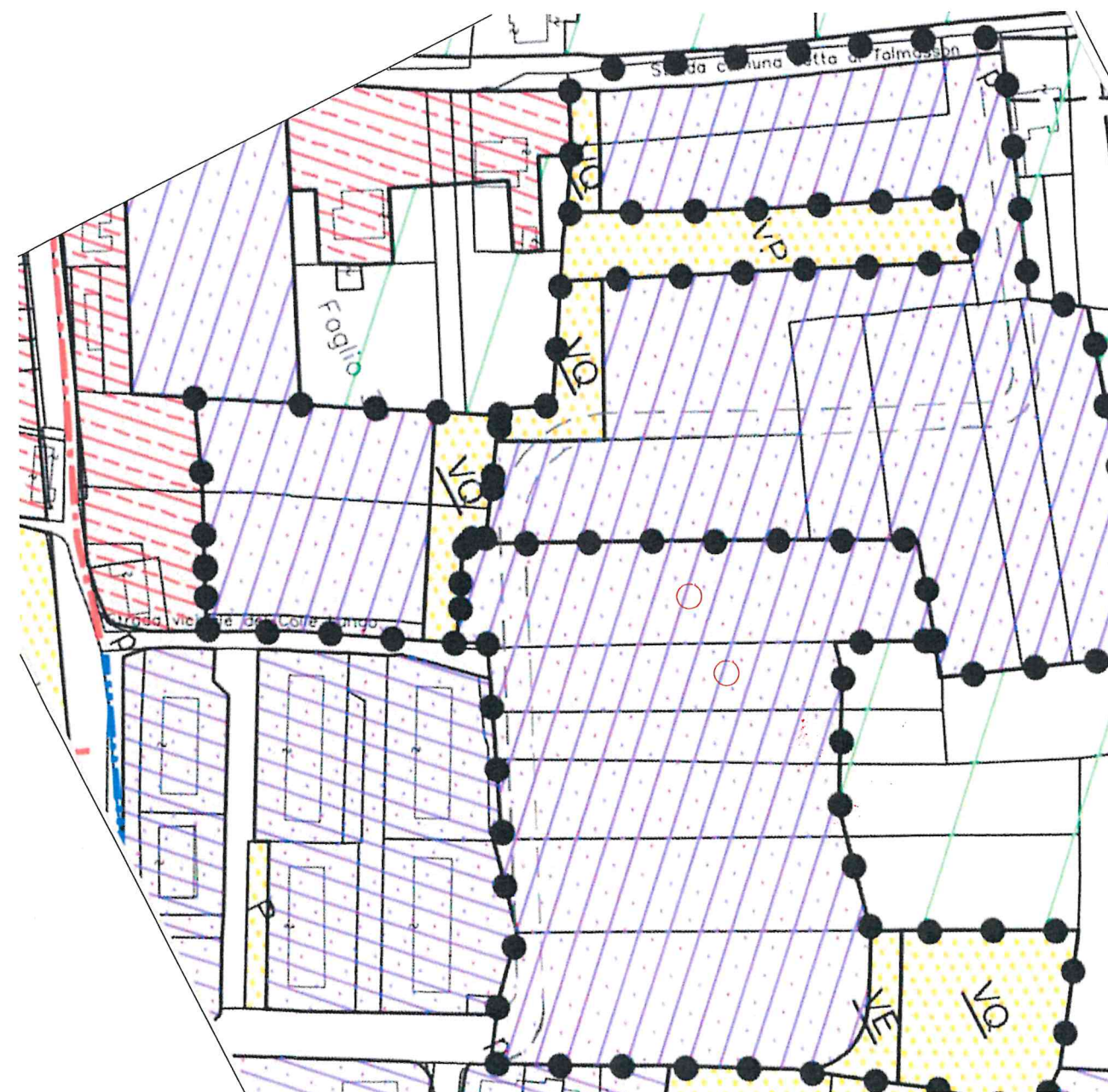


# COMUNE DI FONTANAFREDDA ESTRATTI



ESTRATTO DI MAPPA  
 fg. 24 mappali 34 e 38 (porzione)



ESTRATTO DI PRGC  
 ZONA C1

TOME' BRUNO  
 599  
 COLLEGIO GEOMETRI  
 E GEOMETRI LAUREATI  
 TORDENOMI

Conservatore  
 [Signature]



SUP. TERRITORIALE 7380 mq

SUP. TERRITORIALE	7380	mq
INDICE	0,6	mc/mq
VOLUME MASSIMO EDIFICABILE	4428	mc

STANDARDS		NORME
Abitanti insediabili	(mc/100)	44 ab
Area a parcheggio	5 mq/ab	221 mq
Area a verde (min 400 mq)	3,5 mq/ab	155 mq

## AREA A PARCHEGGIO

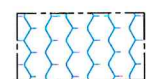
P1	30	
P2	62	
P3	66	
P4	65	
TALE	223	> 221

### AREA A VERDE ELEMENTARE

V1	205	
V2	205	
TOTALE	410	> 400



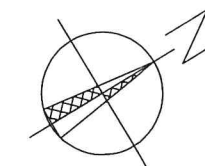
LIMITE PROPRIETA'



AREA ESTERNA AL  
PERIMETRO DEL PAC

PLANIMETRIA 1:500

**COMUNE DI FONTANAFREDDA**  
**PLANIMETRIA INDICATIVA**  
(potrà esser modificata con il progetto di PAC)

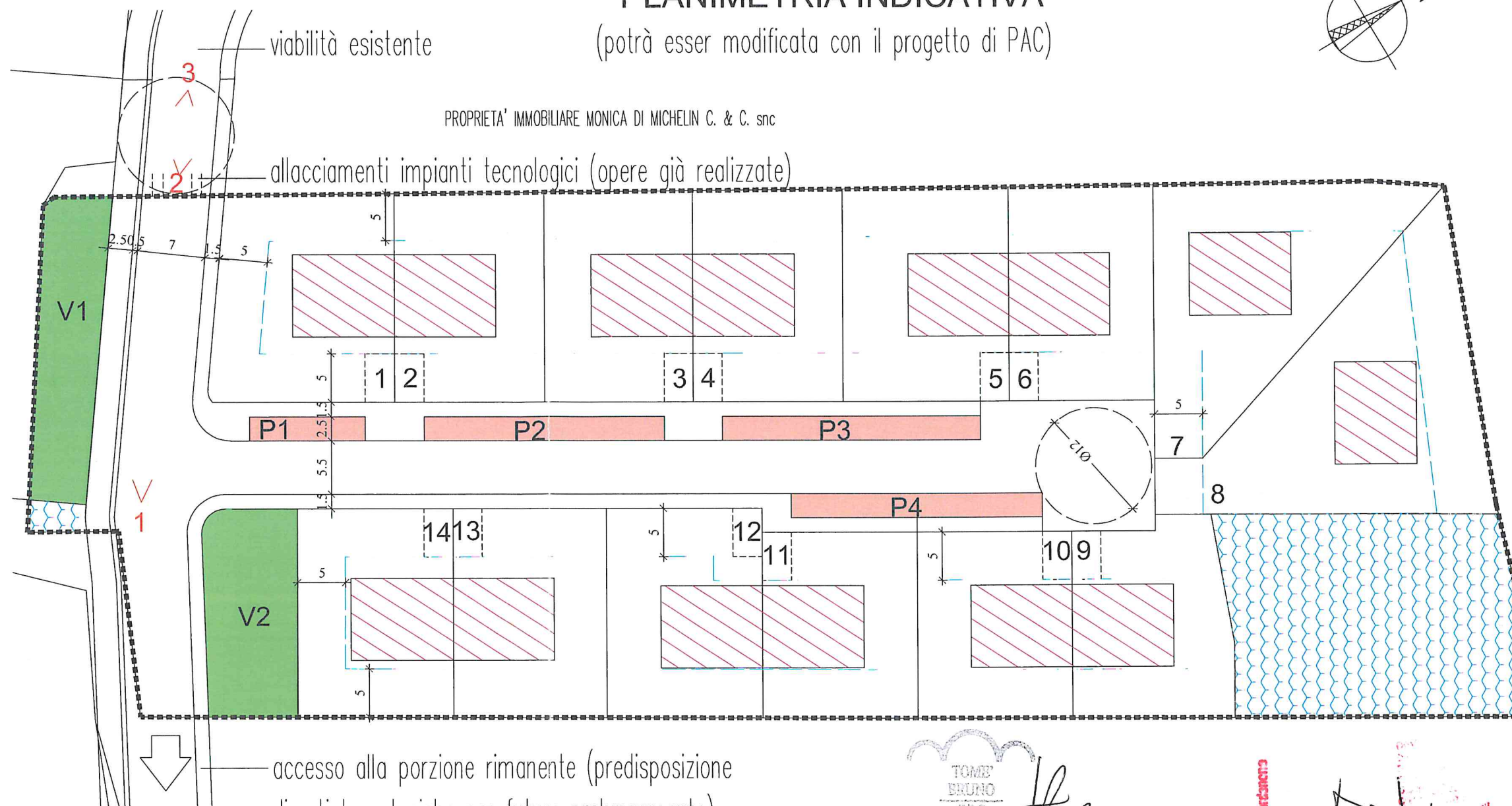


PROPRIETA' IMMOBILIARE MONICA DI MICHELIN C. & C. snc

- allacciamenti impianti tecnologici (opere già realizzate)

- viabilità esistente

- accesso alla porzione rimanente (predisposizione di reti tecnologiche per futuro prolungamento)



TOME  
BRUNO  
599  
COLLEGIO GEOMETRI  
E GEOMETRI LAUREATI  
PORDENONE

**capacidade**



foto 1



foto 2



foto 3



VARIANTE-PRGC.dwg